

地番	703-1, 703-3	地積測量図
土地の所在	高岡市佐野	

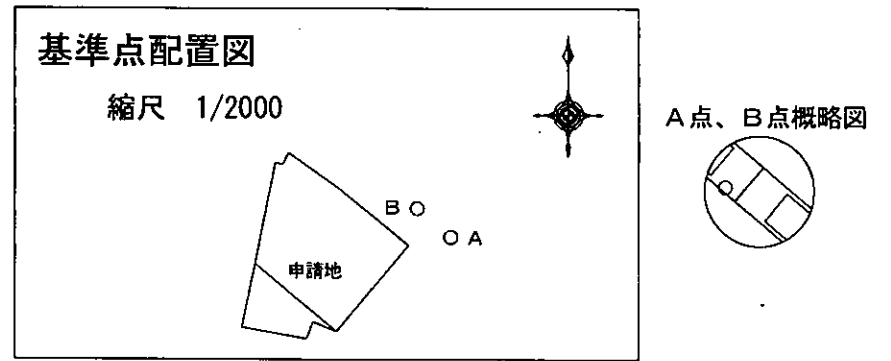
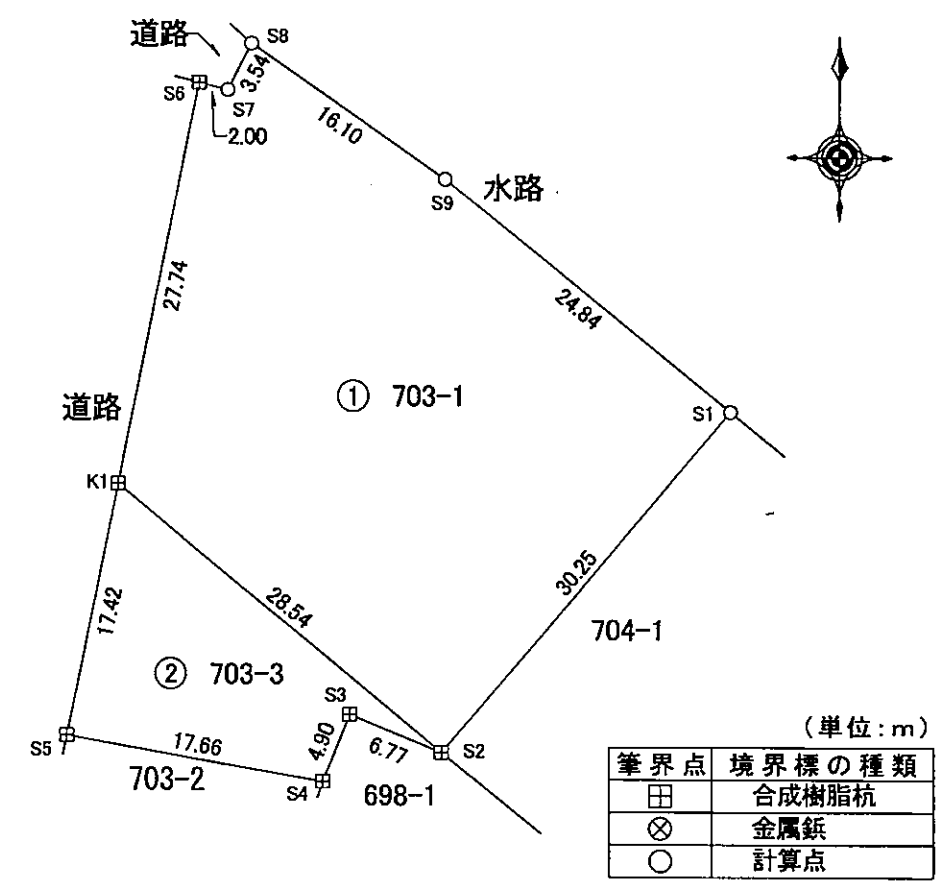
求積表

地番	① 703-1				
NO	Xn	Yn	Yn+1-Yn-1	Xn · (Yn+1-Yn-1)	
S1	487.412	500.615	-0.226	-110.155112	
S2	464.295	481.100	-41.522	-19278.456990	
K1	482.482	459.093	-16.470	-7946.478540	
S6	509.666	464.630	7.481	3812.811346	
S7	509.182	466.574	3.538	1801.485916	
S8	512.345	468.168	14.752	7558.113440	
S9	503.065	481.326	32.447	16322.950055	
			合計	2160.270115	
			合計面積	1080.1350575	
			地積	1080.13 m ²	

地番	② 703-3				
NO	Xn	Yn	Yn+1-Yn-1	Xn · (Yn+1-Yn-1)	
S2	464.295	481.100	15.744	7309.860480	
S3	466.871	474.837	-8.095	-3779.320745	
S4	462.326	473.005	-19.224	-8887.755024	
S5	465.403	455.613	-13.912	-6474.686536	
K1	482.482	459.093	25.487	12297.018734	
			合計	465.116909	
			合計面積	232.5584545	
			地積	232.55 m ²	

総合計面積	1312.6935120 m ²
-------	-----------------------------


地番	面積
① 703-1	1080.1350575 m ²
② 703-3	232.5584545 m ²



恒久的地物の名称及び座標値 令和6年6月17日測量

符号	既知点の名称	X	Y
A	金属鈹	489.648	512.259
B	金属鈹	497.356	503.109

報告書No. 2302102

作成者	富山県射水市鷺塚255番地3 土地家屋調査士 吉森 茂 	申請人	原 節 子	縮尺	1/250
				(令和6年6月17日作成)	