

地番 579-1、
579-3~579-8
土地の所在 高岡市戸出市野瀬

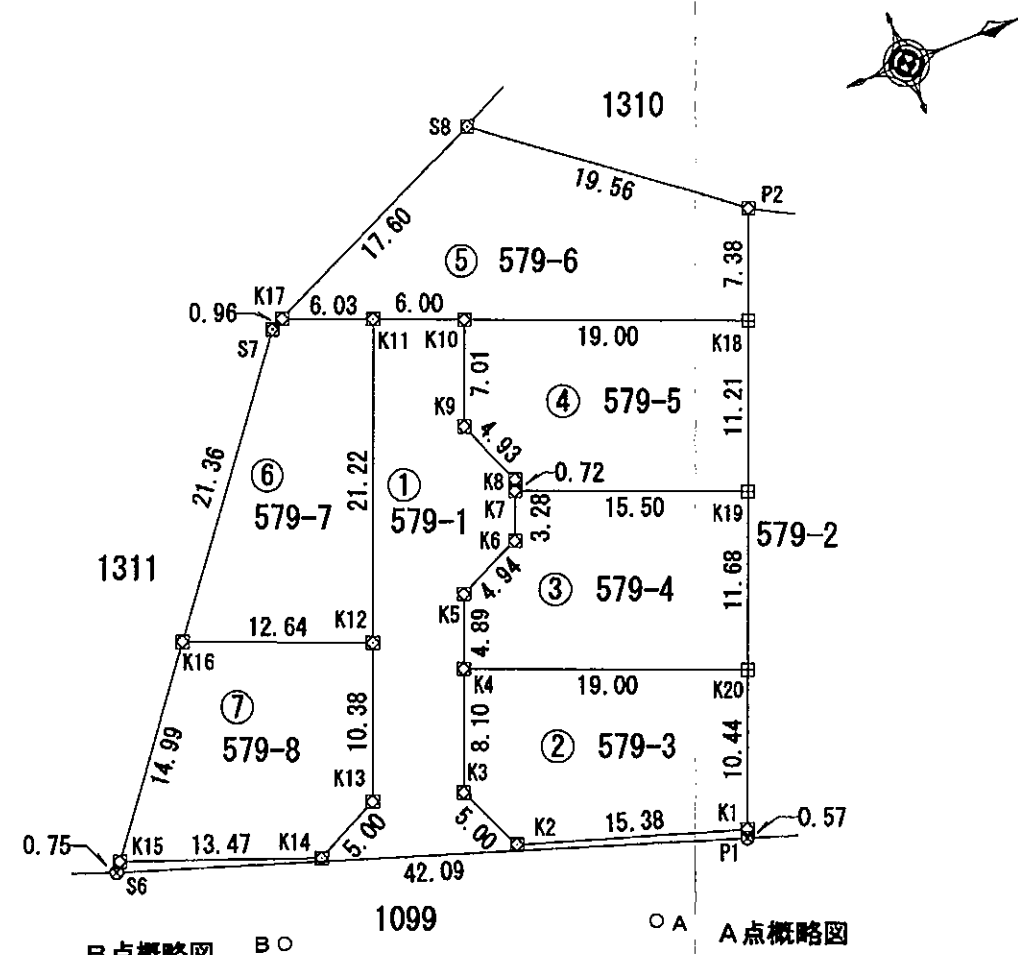
地積測量図

求積表

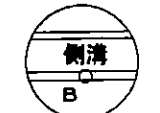
地番	① 579-1			
NO	Xn	Yn	Yn+1-Yn-1	Xn · (Yn+1-Yn-1)
P1	545.738	511.202	12.939	7061.303982
K1	545.952	510.669	-5.279	-2882.080608
K2	531.317	505.923	-9.281	-4931.153077
K3	529.201	501.388	-12.055	-6379.518055
K4	532.235	493.868	-12.060	-6418.754100
K5	534.068	489.328	-6.485	-3463.430980
K6	538.618	487.383	-4.986	-2685.549348
K7	539.852	484.342	-3.711	-2003.390772
K8	540.124	483.672	-5.200	-2808.644800
K9	538.178	479.142	-11.033	-5937.717874
K10	540.805	472.639	-8.749	-4731.502945
K11	535.234	470.393	17.443	9336.086662
K12	527.296	490.082	29.319	15459.791424
K13	523.401	499.712	11.843	6198.638043
K14	518.913	501.925	-2.575	-1336.200975
K15	506.320	497.137	-4.195	-2124.012400
S6	505.856	497.730	14.055	7114.864640
合計				-531.271183
合計面積				265.6355915
地積				265.63 m ²

地番	② 579-3			
NO	Xn	Yn	Yn+1-Yn-1	Xn · (Yn+1-Yn-1)
K1	545.952	510.669	4.940	2697.002880
K2	531.317	505.923	-9.281	-4931.153077
K3	529.201	501.388	-12.055	-6379.518055
K4	532.235	493.868	-0.405	-215.555175
K20	549.859	500.983	16.801	9238.181059
合計				408.957632
合計面積				204.4788160
地積				204.47 m ²

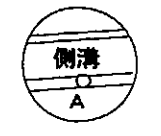
地番	③ 579-4			
NO	Xn	Yn	Yn+1-Yn-1	Xn · (Yn+1-Yn-1)
K20	549.859	500.983	3.721	2046.025339
K4	532.235	493.868	-11.655	-6203.198925
K5	534.068	489.328	-6.485	-3463.430980
K6	538.618	487.383	-4.986	-2685.549348
K7	539.852	484.342	2.764	1492.150928
K19	554.231	490.147	16.641	9222.958071
合計				408.955085
合計面積				204.4775425
地積				204.47 m ²



B点概略図



A点概略図



恒久的地物の名称及び座標値 令和1年10月23日測量

符号	既知点の名称	X	Y
A	金属鉄	537.895	513.932
B	金属鉄	514.531	506.205

筆界点	境界標の種類
⊠	プレート標
⊗	金属鉄
⊞	合成樹脂杭

富山会 9181091

作成者 富山県高岡市中川本町8番6号
土地家屋調査士法人谷道事務所
土地家屋調査士 谷道伸也
令和1年10月23日作成

申請人 有限会社ア・ライズ
代表取締役 前馬 剛

縮尺 1/500

地番	579-1、 579-3~579-8	地積測量図
土地の所在	高岡市戸出市野瀬	

地番	面積
① 579-1	265.6355915 m ²
② 579-3	204.4788160 m ²
③ 579-4	204.4775425 m ²
④ 579-5	204.4704320 m ²
⑤ 579-6	266.5396470 m ²
⑥ 579-7	203.0066310 m ²
⑦ 579-8	203.0077840 m ²

地番 ④ 579-5				
NO	Xn	Yn	Yn+1-Yn-1	Xn · (Yn+1-Yn-1)
K19	554.231	490.147	4.597	2547.799907
K7	539.852	484.342	-6.475	-3495.541700
K8	540.124	483.672	-5.200	-2808.644800
K9	538.178	479.142	-11.033	-5937.717874
K10	540.805	472.639	0.603	326.105415
K18	558.427	479.745	17.508	9776.939916
合計				408.940864
合計面積				204.4704320
地積				204.47 m ²

地番 ⑤ 579-6				
NO	Xn	Yn	Yn+1-Yn-1	Xn · (Yn+1-Yn-1)
K18	558.427	479.745	-0.253	-141.282031
K10	540.805	472.639	-9.352	-5057.608360
K11	535.234	470.393	-4.501	-2409.088234
K17	529.641	468.138	-9.461	-5010.933501
S8	545.706	460.932	4.754	2594.286324
P2	561.192	472.892	18.813	10557.705096
合計				533.079294
合計面積				266.5396470
地積				266.53 m ²

地番 ⑥ 579-7				
NO	Xn	Yn	Yn+1-Yn-1	Xn · (Yn+1-Yn-1)
K11	535.234	470.393	21.944	11745.174896
K12	527.296	490.082	14.949	7882.547904
K16	515.572	485.342	-21.547	-11109.029884
S7	528.758	468.535	-17.204	-9096.752632
K17	529.641	468.138	1.858	984.072978
合計				406.013262
合計面積				203.0066310
地積				203.00 m ²

地番 ⑦ 579-8				
NO	Xn	Yn	Yn+1-Yn-1	Xn · (Yn+1-Yn-1)
K12	527.296	490.082	14.370	7577.243520
K13	523.401	499.712	11.843	6198.638043
K14	518.913	501.925	-2.575	-1336.200975
K15	506.320	497.137	-16.583	-8396.304560
K16	515.572	485.342	-7.055	-3637.360460
合計				406.015568
合計面積				203.0077840
地積				203.00 m ²

富山会 9181091

総合計面積 1551.6164440 m²

作成者 富山県高岡市中川本町8番6号
土地家屋調査士法人谷道事務所
土地家屋調査士 谷道伸也
(令和1年10月23日作成)

申請人 有限会社ア・ライズ
代表取締役 前馬 剛
縮尺