

2筆あり 1467-95
1467-98

登記年月日：平成17年8月26日

0000487

地番 1467-93~97

地積測量図 1/2

土地の所在 射水市と変更
新湊市海老江字浜

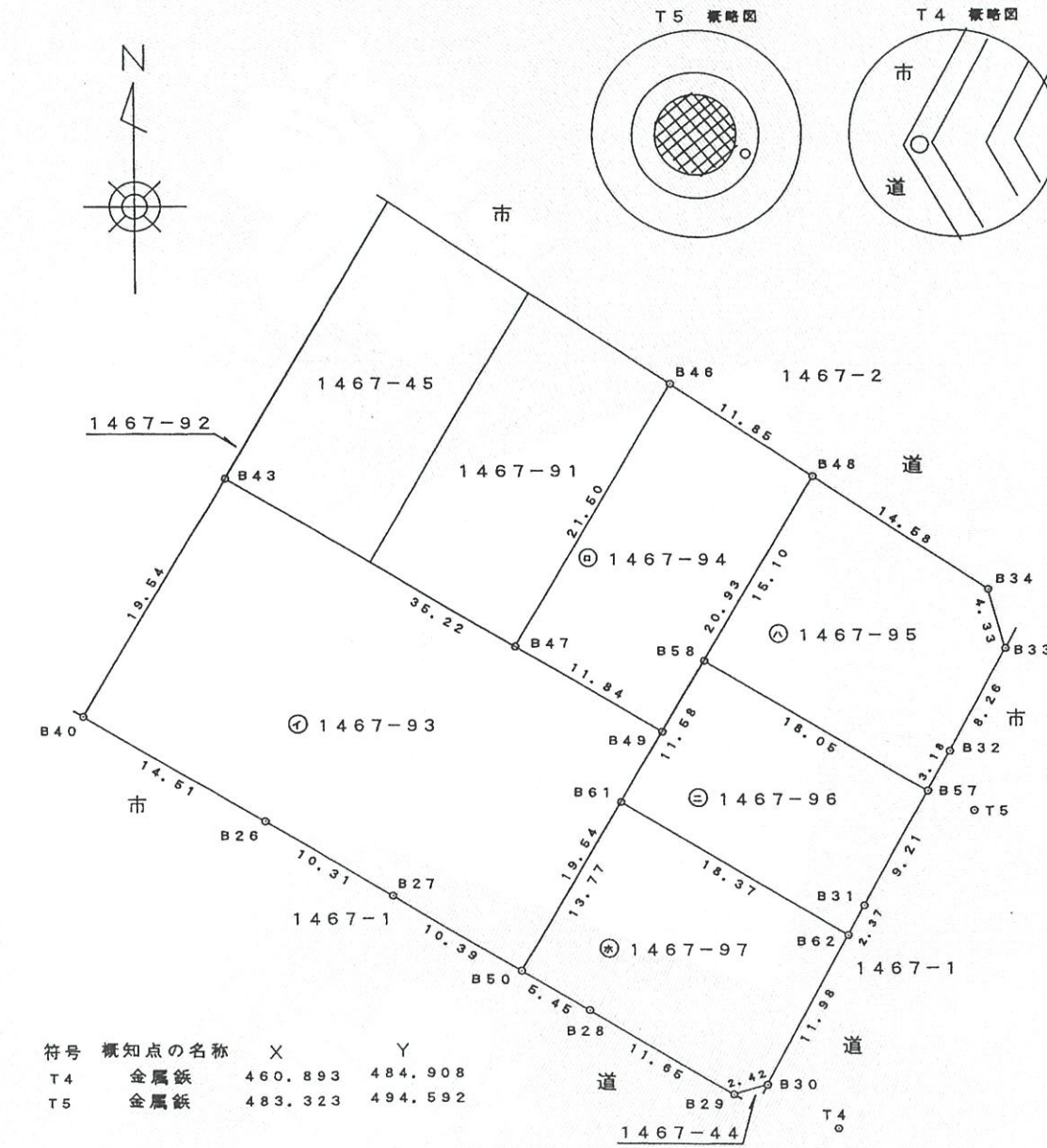
求積表

地番 ㊶ 1467-93				
NO	X _n	Y _n	Y _{n+1} -Y _{n-1}	X _n · (Y _{n+1} -Y _{n-1})
B49	488.852	472.847	-20.421	-9982.846692
B43	506.713	442.487	-40.299	-20420.027187
B40	489.889	432.548	2.575	1261.464175
B26	482.528	445.062	21.401	10326.581728
B27	477.301	453.949	17.846	8517.913646
B50	472.028	462.908	18.898	8920.385144
合計				-1376.529186
合計面積	688.2645930			
地積	688.26 m ²			

地番 ㊷ 1467-94				
NO	X _n	Y _n	Y _{n+1} -Y _{n-1}	X _n · (Y _{n+1} -Y _{n-1})
B48	506.873	483.493	0.730	370.017290
B46	513.369	473.577	-20.853	-10705.283757
B47	494.856	462.640	-0.730	-361.244880
B49	488.852	472.847	20.853	10194.030756
合計				-502.480591
合計面積	251.2402955			
地積	251.24 m ²			

地番 ㊸ 1467-95				
NO	X _n	Y _n	Y _{n+1} -Y _{n-1}	X _n · (Y _{n+1} -Y _{n-1})
B57	484.685	491.352	17.089	8282.781965
B32	487.472	492.898	5.530	2695.720160
B33	494.717	496.882	2.801	1385.702317
B34	498.884	495.699	-13.389	-6679.557876
B48	506.873	483.493	-19.890	-10081.703970
B58	493.867	475.809	7.859	3881.300753
合計				-515.756651
合計面積	257.8783255			
地積	257.87 m ²			

地番 ㊹ 1467-96				
NO	X _n	Y _n	Y _{n+1} -Y _{n-1}	X _n · (Y _{n+1} -Y _{n-1})
B57	484.685	491.352	-11.073	-5366.917005
B58	493.867	475.809	-21.437	-10587.026879
B61	483.889	469.915	9.931	4805.501659
B62	474.541	485.740	16.967	8051.537147
B31	476.625	486.882	5.612	2674.819500
合計				-422.085578
合計面積	211.0427890			
地積	211.04 m ²			



符号	概知点の名称	X	Y
T4	金属標	460.893	484.908
T5	金属標	483.323	494.592

- コンクリートに金属標(永久標) B40 B43 B48 B50 B57 B62 B29 B30 B33 B34
- コンクリートに鉄(永久標) B46
- 不燃性合成樹脂杭(永久標) B47 B49 B58 B61
- コンクリート曲がり B26 B27 B28 B31 B32

平成25年4月1日
富山地方務局高岡支局
これは図面に記録されている内容を証明した書面である。

登記官

小林泉介



作成者 高岡市明野町3番7号
土地家屋調査士 村本伸一郎 (平成17年8月22日作成)
(富山県土地家屋調査士会用紙)

申請人 有限会社 ア・ライズ
代表取締役 前馬 剛
縮尺 1/500

平成十七年八月廿六日登記

0000488

地番	1467-93~97	地積測量図	2/2
土地の所在	射水市と変更 新湊市海老江字浜		

NO	X _n	Y _n	Y _{n+1} -Y _{n-1}	X _n ・(Y _{n+1} -Y _{n-1})
B61	483.889	469.915	-22.832	-11048.153648
B50	472.028	462.908	-2.304	-1087.652512
B28	469.260	467.611	14.751	6922.054260
B29	463.350	477.659	12.372	5732.666200
B30	464.028	479.983	8.081	3749.810268
B62	474.541	485.740	-10.068	-4777.678788
合計				-508.954220
合計面積				254.4771100
地積				254.47 m ²

総合計面積	1662.9031130 m ²
-------	-----------------------------

地番	面積
① 1467-93	688.2645930 m ²
② 1467-94	251.2402955 m ²
③ 1467-95	257.8783255 m ²
④ 1467-96	211.0427890 m ²
⑤ 1467-97	254.4771100 m ²

これは図面に記録されている内容を証明した書面である。

平成25年4月1日 富山地方務局高岡支局

登記官

小林泉介



作製者	高岡市明野町3番7号 土地家屋調査士 村本伸一郎 (平成17年8月22日作製)
-----	---

(富山県土地家屋調査士会用紙)

申請人	有限会社 ア・ライズ 代表取締役 前馬 剛
-----	--------------------------



縮尺	1/
----	----

平成27年八月廿六日登記

平成25年4月1日
富山地方方法務局高岡支局
これは図面に記録されている内容を証明した書面である。

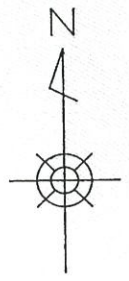
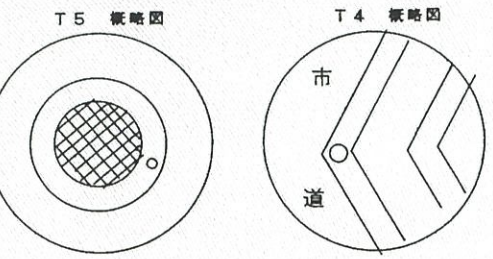
登記官

小林泉介



0000489

地番 1467-96・98
土地の所在 射水市海老江字浜



求積表

地番	① 1467-96			
NO	X _n	Y _n	Y _{n+1} -Y _{n-1}	X _n ・(Y _{n+1} -Y _{n-1})
B61	483.889	469.915	10.753	5203.258417
B62	474.541	485.740	16.967	8051.537147
B31	476.625	486.882	4.828	2301.145500
P63	483.271	490.568	-11.895	-5748.508545
P64	492.475	474.987	-20.663	-10171.086175
合計				-363.653656
合計面積	181.8268280			
地積	181.82 m ²			

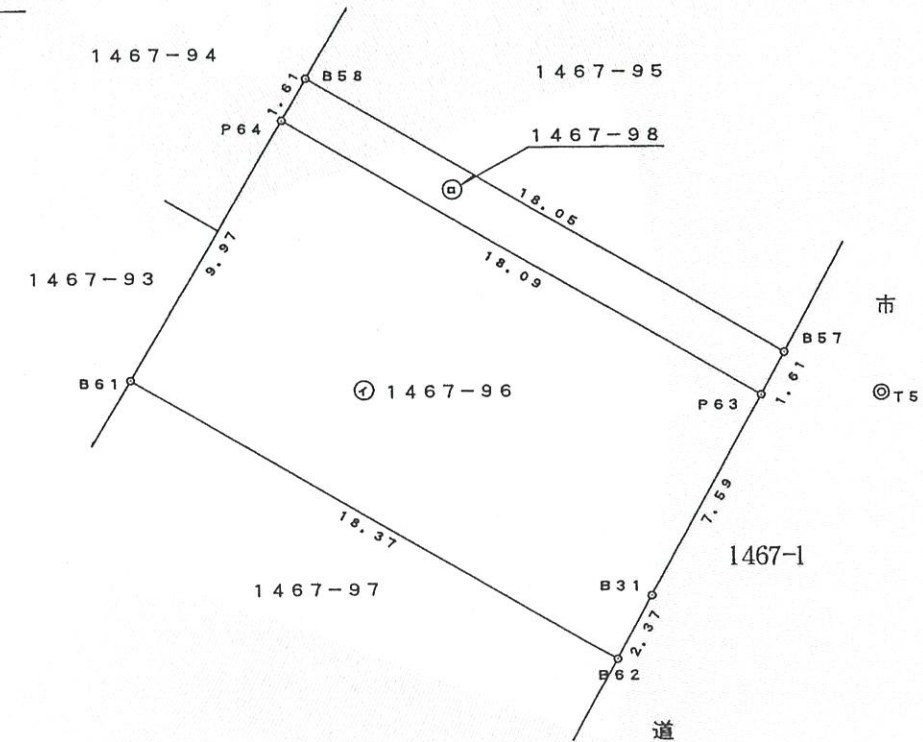
地番	② 1467-98			
NO	X _n	Y _n	Y _{n+1} -Y _{n-1}	X _n ・(Y _{n+1} -Y _{n-1})
P63	483.271	490.568	16.365	7908.729915
B57	484.685	491.352	-14.759	-7153.465915
B58	493.867	475.809	-16.365	-8082.133455
P64	492.475	474.987	14.759	7268.438525
合計				-58.430930
合計面積	29.2154650			
地積	29.21 m ²			

総合計面積	211.0422930 m ²
-------	----------------------------

地番	面積
① 1467-96	181.8268280 m ²
② 1467-98	29.2154650 m ²

任意座標

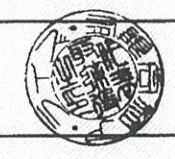
恒久的地物の名称及び座標値			
符号	既知点の名称	X座標	Y座標
T5	金属板	483.323	494.592
T4	金属板	460.893	484.908



コンクリートに金属標(永久標) B57 B62 P63
不燃性合成樹脂杭(永久標) B58 B61 P64
コンクリート曲がり B31

作成者 高岡市明野町3番7号
土地家屋調査士 村本伸一郎 (平成18年5月30日作成)
(富山県土地家屋調査士会用紙)

申請人 有限会社 ア・ライズ
代表取締役 前馬 剛
縮尺 1/250



平成十八年六月一日 登記